

BENE CONFISCATO ALLA CRIMINALITÀ ORGANIZZATA
UNITÀ IMMOBILIARE
CALATA CAPODICHINO N. 195 – PIANO TERRA



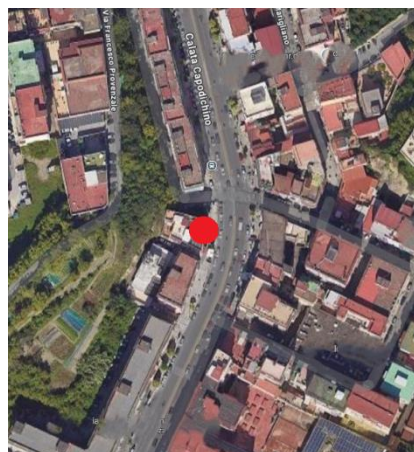
MUNICIPALITÀ
III

PROCEDIMENTO PENALE
Decreto di Confisca n. 648/97 del
Tribunale di Napoli, definitivo dal
11.02.1999 ex sentenza della Corte
di Cassazione

CONFISCA IN DANNO DI
omissis

DECRETO DI DESTINAZIONE
27257 del 05/08/2004

**INQUADRAMENTO
TERRITORIALE**



PRG

Zona A – Insediamenti di
interesse storico

**IDENTIFICATIVO
CATASTALE**

Catasto Fabbricati sezione
SCA, foglio 13, particella
260, sub 13-14

CARATTERISTICHE GENERALI

DESCRIZIONE

L'unità immobiliare è composta da un locale al piano terra (ampio vano con locale wc) accessibile sia attraverso l'androne del condominio civico n. 195, sia attraverso un'area a verde recintata, di proprietà comunale non confiscata, posta a quota superiore e raggiungibile dalla limitrofa traversa; quest'ultima da accesso, altresì, ad un piccolo locale deposito.

**TIPOLOGIA
COSTRUTTIVA**

Cemento armato

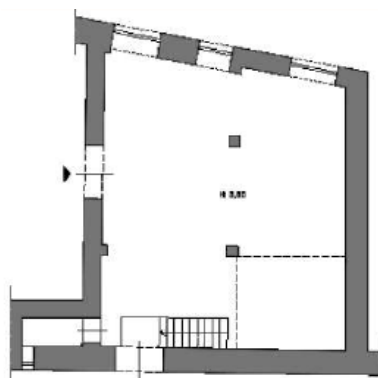
**CONSISTENZA
CATASTALE**

Piano terra a quota 0.00 91 mq.
Piano terra a quota 2.25 15 mq.

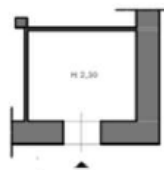
STATO MANUTENTIVO

Mediocre

**PLANIMETRIA
STATO DEI LUOGHI**



Piano terra a quota 0.00 mt



Piano terra a quota 2.25 mt

**PROGETTO DI
RIUTILIZZO
SOCIALE**

Attività per la promozione dell'integrazione e della coesione sociale per i bambini con e senza disabilità

RILIEVO FOTOGRAFICO



BENE CONFISCATO ALLA CRIMINALITÀ ORGANIZZATA

UNITÀ IMMOBILIARE

VIA ORONZIO COSTA N. 5 – PIANO TERRA



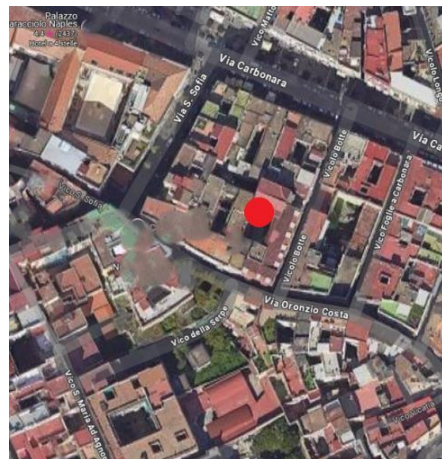
MUNICIPALITÀ
IV

PROCEDIMENTO PENALE
Decreto di Confisca n. 305/92, n. 19/89 MP Tribunale di Napoli, e modificato con C.A.P. n. 164/94, irrevocabile dal 03.07.1996

CONFISCA IN DANNO DI
omissis

DECRETO DI DESTINAZIONE
40657 del 17/12/2007

INQUADRAMENTO TERRITORIALE



PRG

Zona A – Insediamenti di interesse storico

IDENTIFICATIVO CATASTALE

Catasto Fabbricati sezione VIC, foglio 12, particella 684, sub 6 - 18

CARATTERISTICHE GENERALI

DESCRIZIONE

Locale terraneo individuato con il sub.6 di circa 58 mq composto internamente da un ampio vano con servizio e due locali interrati individuati con il sub.18 che presentano una superficie complessiva di 120 mq.

TIPOLOGIA COSTRUTTIVA

Muratura

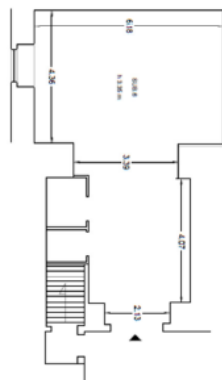
CONSISTENZA CATASTALE

Piano terra 58 mq.
Piano interrato 120 mq.

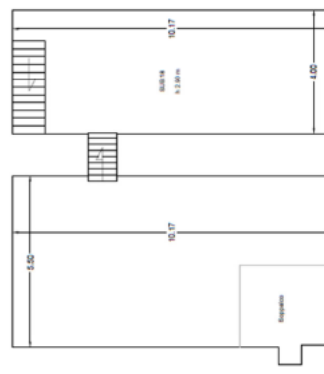
STATO MANUTENTIVO

Pessimo

PLANIMETRIA STATO DEI LUOGHI



Pianta piano terra

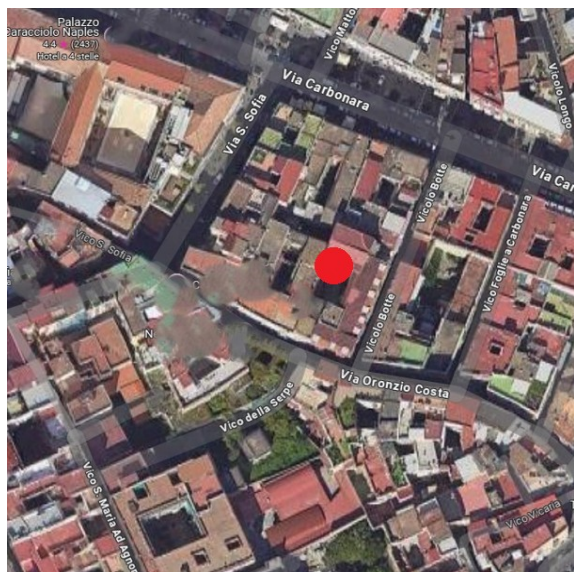


Pianta piano interrato

PROGETTO DI RIUTILIZZO SOCIALE

Attività di ascolto, accoglienza e sostegno rivolte a famiglie e minori che versano in condizioni di fragilità

RILIEVO FOTOGRAFICO



BENE CONFISCATO ALLA CRIMINALITÀ ORGANIZZATA

UNITÀ IMMOBILIARE

VIA COMUNALE OTTAVIANO N. 58 – PIANO SECONDO



MUNICIPALITÀ

VI

PROCEDIMENTO PENALE

N° Proc. 18/2007 R.G.M.P.
Definitivo 12/12/2018


CONFISCA IN DANNO DI

omissis

DECRETO DI DESTINAZIONE

69371 del 24/10/2023

INQUADRAMENTO TERRITORIALE



PRG

Zona B Agglomerati
urbani di recente
formazione

IDENTIFICATIVO CATASTALE

Catasto Fabbricati sezione
SGO, foglio 2, particella
92, sub 29

CARATTERISTICHE GENERALI

DESCRIZIONE

Immobile sito in Via Comunale Ottaviano n. 58, interno 11, scala A, 2° piano di un edificio in c.a. dotato di ascensore. È composto da soggiorno, cucina, 2 camere da letto oltre bagno, ripostiglio e balconi. Non presenta difformità rispetto alla planimetria agli atti. Si presenta in buono stato manutentivo.

TIPOLOGIA COSTRUTTIVA

Cemento armato

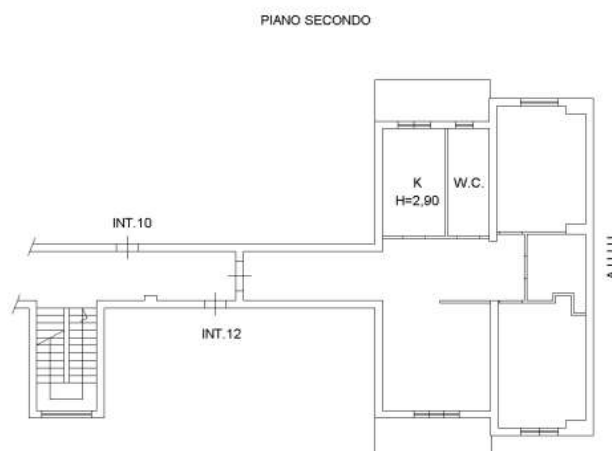
CONSISTENZA CATASTALE

128 mq

STATO MANUTENTIVO

Buono

PLANIMETRIA CATASTALE



PROGETTO DI RIUTILIZZO SOCIALE

Attività a supporto dell'autonomia abitativa di persone con disabilità

RILIEVO FOTOGRAFICO



BENE CONFISCATO ALLA CRIMINALITÀ ORGANIZZATA

UNITÀ IMMOBILIARE

VIA GIUSEPPE BUONOMO N. 24 – PIANO 6°



MUNICIPALITÀ
III

PROCEDIMENTO PENALE
N° Proc. 242/2003 R.G.M.P.

CONFISCA IN DANNO DI
omissis

DECRETO DI DESTINAZIONE
58111 del 15/12/2017

INQUADRAMENTO TERRITORIALE



PRG

Zona B Agglomerati urbani di recente formazione

IDENTIFICATIVO CATASTALE

Catasto Fabbricati:
sezione STE, foglio 2,
particella 241, sub 51

CARATTERISTICHE GENERALI

DESCRIZIONE

L'unità immobiliare è sita in via Giuseppe Buonomo n. 24, al sesto piano, scala A, interno 37, di un edificio in c.a fornito di ascensore. Risulta composto da un soggiorno/cucina, due vani, un bagno e un ripostiglio. Esibisce difformità rispetto alla planimetria catastale. Si presenta in mediocre stato manutentivo.

TIPOLOGIA COSTRUTTIVA

Cemento armato

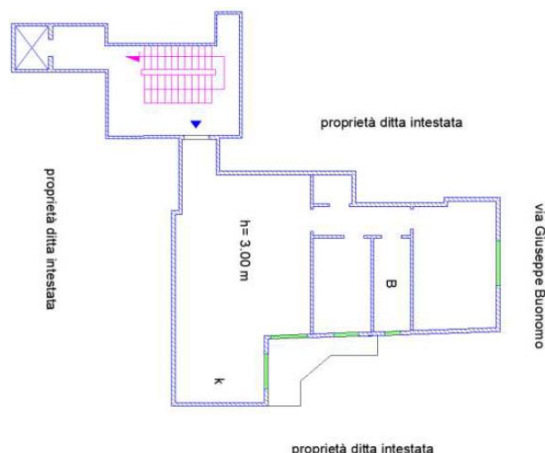
CONSISTENZA CATASTALE

95 mq

STATO MANUTENTIVO

Mediocre


PLANIMETRIA DA RILIEVO



PROGETTO DI RIUTILIZZO SOCIALE

Attività sociali, servizi e interventi in favore di persone fragili

RILIEVO FOTOGRAFICO



BENE CONFISCATO ALLA CRIMINALITÀ ORGANIZZATA

UNITÀ IMMOBILIARE

VIA MILANO N. 85 – PIANO QUINTO



MUNICIPALITÀ

IV

PROCEDIMENTO PENALE

N° Proc. 123/2009 R.G.M.P.
Definitivo 18/02/2015

CONFISCA IN DANNO DI

omissis

DECRETO DI DESTINAZIONE

40934 del 24/09/2018

INQUADRAMENTO TERRITORIALE



PRG

Zona A – Insediamenti
di interesse storico

IDENTIFICATIVO CATASTALE

Catasto Fabbricati sezione
VIC, foglio 14, particella
384, sub 27

CARATTERISTICHE GENERALI

DESCRIZIONE

Immobile sito in Via Milano n. 85, al 5° piano di un edificio in muratura dotato di ascensore. È composto da soggiorno/cucina, 3 camere da letto, 2 bagni, disimpegno e terrazzo.
Non è conforme alla planimetria agli atti, per presenza di nuovi volumi su terrazzo e soppalchetti in camere da letto. Si presenta in buono stato manutentivo.

TIPOLOGIA COSTRUTTIVA

Muratura

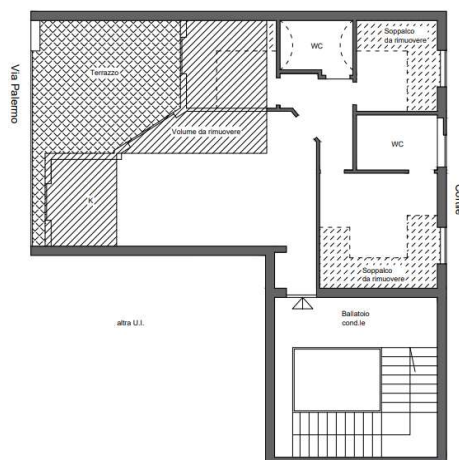
CONSISTENZA

Dopo ripristino stato legittimo:
Coperti 64 mq
Scoperti 39 mq

STATO MANUTENTIVO

Buono



PLANIMETRIA DA RILIEVO



PROGETTO DI RIUTILIZZO SOCIALE

Attività di promozione e insegnamento dell'arte teatrale per le giovani generazioni

RILIEVO FOTOGRAFICO



BENE CONFISCATO ALLA CRIMINALITÀ ORGANIZZATA

UNITÀ IMMOBILIARE

VIA MONTESILVANO AI VERGINI N. 5 – PIANO TERRA - AMMEZZATO



MUNICIPALITÀ

III

PROCEDIMENTO PENALE

Decreto 258/06 del 24/10/09
Definitivo 06/06/2009


CONFISCA IN DANNO DI

omissis

DECRETO DI DESTINAZIONE

16038 del 05/05/2015

INQUADRAMENTO TERRITORIALE



PRG

Zona A – Insediamenti
di interesse storico

IDENTIFICATIVO CATASTALE

Catasto Fabbricati sezione
STE, foglio 4, particella
581, sub 1-2

CARATTERISTICHE GENERALI

DESCRIZIONE

Immobili siti in Via Montesilvano ai Vergini nn. 4 e 5, al piano terra e ammezzato di un edificio in muratura sprovvisto di ascensore. È composto 2 vani per ciascun piano, collegati da scala interna, con annessi locali wc. Non presenta difformità rispetto alla planimetria agli atti. Si presenta in ottimo stato manutentivo.

TIPOLOGIA COSTRUTTIVA

Muratura

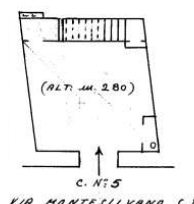
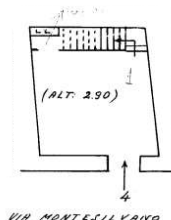
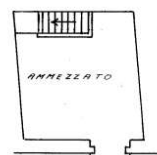
CONSISTENZA CATASTALE

118 mq

STATO MANUTENTIVO

Ottimo

PLANIMETRIA CATASTALE



PROGETTO DI RIUTILIZZO SOCIALE

Attività per l'inclusione sociale, formazione e sostegno di minori a rischio di emarginazione

RILIEVO FOTOGRAFICO

